

**AVIS D'APPEL D'OFFRES NATIONAL RESTREINT, EN PROCEDURE D'URGENCE**  
**N°000001/AONR/MINDCAF/CIPM/2026 du 17 AVR 2026 POUR LA**  
**DENSIFICATION DES POINTS DU RESEAU GEODESIQUE NATIONAL UNIQUE**  
**DE REFERENCE ET MATERIALISE AU SOL DANS LES VILLES DE TIBATI, DIR**  
**ET MEIGANGA DANS LA REGION DE L'ADAMAOUA.**

**Financement :** BIP MINDCAF

**Exercice :** 2026

**Imputation :** 60 37 380 0 32000004 0411 524418

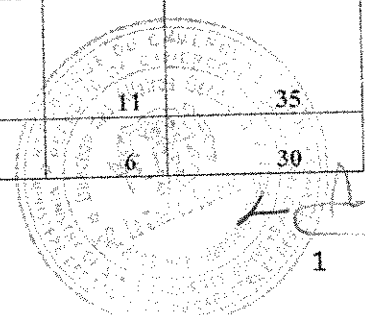
**1. Objet de l'Appel d'Offres**

Le Ministre des Domaines, du Cadastre et des Affaires Foncières lance en procédure d'urgence un Appel d'Offres National Restreint, en procédure d'urgence pour la Densification des Points du Réseau Géodésique National Unique de Référence et Matérialisé au sol dans les villes de Tibati, Dir et Meiganga dans la Région de l'Adamaoua.

**2. Consistance des prestations**

Le projet en sa totalité comprend les travaux suivants :


Travaux de densification du réseau géodésique national					
N°	DESIGNATION DES OUVRAGES	UNITE	Qté		
<b>0 TRAVAUX PREPARATOIRES</b>					
0.1	Recherche, collecte et analyse des documents	site	03		
0.2	Mission de reconnaissance	site	03		
0.3	Avant-projet	Carte	03		
<b>I TRAVAUX DE TERRAIN</b>					
			ville de Tibati	ville de Dir	ville de Meiganga
1.1	Fabrication des bornes y compris coffrage et toute sujétion (15 bornes de base et 51 de densification)	Borne	30	6	30
1.2	Implantation des bornes y compris coffrage et toute sujétion (15 bornes de base et 51 de densification)	Borne	30	6	30
1.3	Fabrication, installation des Grilles de Protection des bornes et inscription des textes sur les grilles de protection (15 bornes de base et 51 de densification)	Borne	30	6	30
1.4	Dessin des croquis de repérage orienté (03 distances au moins seront mesurées à partir des points fixes : angle de mur, poteau, arbre de haut tige...) et photographie orientée des points	Point	35	11	35
1.5	Observations GPS des bornes y compris élaboration des fiches d'observation	Borne	30	6	30



1.6	Observation des points à la Station Totale (points élevés inaccessibles : clocher des églises, minarets des mosquées, antennes, trous d'hommes des châteaux d'eau, ...) y compris élaboration de carnet de terrain	Point	5	5	5
1.7	Rattachement au modèle de géoïde CGM11	Point	35	11	35
1.8	Contrôle et étalonnage des appareils topographiques y compris établissement des fiches de contrôle et d'étalonnage	Appareil	5	5	5
<b>II</b>	<b>TRAVAUX DE BUREAU</b>				
2.1	Production des données brutes GPS en formats du fabricant GPS et RINEX (Receiver Independent Exchange)	Rapport	1	1	1
2.2	Calculs des coordonnées des points observés à l'aide des GPS et Production des rapports y afférents (observation, fermeture de boucle GNSS, ajustement sommaire et détaillé, ...)	Borne	30	6	30
2.3	Calculs des coordonnées des points observés à la station totale (points élevés inaccessibles : clocher des églises, minarets des mosquées, antennes, trous d'hommes des châteaux d'eau, ...) et Production des rapports y afférents ( listing de géobase, rapport de calcul, ...)	Point	5	5	5
2.4	Calculs des hauteurs orthométriques à partir du modèle de géoïde CGM11	Point	35	11	35
2.5	Dessin des fiches signalétiques	Point	35	11	35
2.6	Confection des cartes par ville	Carte	1	1	1
2.7	Rédaction du rapport final	Rapport	1	1	1
2.8	Sauvegarde, duplication et reproduction des documents finaux	Document	10	10	10
<b>III</b>	<b>FORMATION</b>				
3.1	Formation, par Département concerné, à l'utilisation du matériel technique (récepteur GPS, station totale, ...)	H/J		5	
3.2	Formation, par Département concerné, au traitement de données à l'aide des logiciels d'application utilisés pour le téléchargement et le traitement des données GNSS	H/J		5	
3.3	Rédaction du rapport de formation assorti des fiches de présence et copies des attestations de fin de formation, par Département concerné	Rapport		2	

Les soixante-six (66) nouveaux points inter visibles du réseau géodésique national à densifier, sont répartis comme suit :

Tibati (30) points ; Dir (6) points ; Meiganga (30) points ;



Ces points doivent être bien répartis équitablement dans chacune des villes concernées et rattachés aux réseaux de référence et de base

### 3. Allotissement

Les prestations objet du présent Appel Offres sont en un (01) seul Lot.

### 4. Délais prévisionnels et lieu de livraison

La durée de la mission est de six (06) mois, courant à compter de la date de notification de l'ordre de service de démarrage des travaux.

Le lieu de livraison est la région de l'Adamaoua.

### 5. Coût prévisionnel

Le coût prévisionnel de l'opération est de TTC FCFA quarante-six millions deux cent mille (46.200.000),

### 6. Participation et origine

La participation au présent appel d'offres est ouverte aux candidats des listes restreintes ci-après :

N°	Noms des entreprises qualifiées	Adresses
1	POLYGONE SARL	BP : 33872 Yaoundé, Tél : (237) 696 564 095 E-mail : polygone_sarl@yahoo.fr
2	ENGINEERING PROVIDER	BP 34743: Yaoundé, Tél : (237) 677 12 73 27 E-mail : Esp_engie@yahoo.fr
3	A.T.E.C.S.	BP : 34807 Yaoundé, Tél : (237) 677 289 728, E-mail : masseymariepierre@gmail.com

### 7. Financement

Les prestations objet du présente Dossier d'Appel d'Offres sont financées par le Budget d'Investissement Public du MINDCAF - Exercice 2026, Imputation : 60 37 380 0 32000004 0411 524418.


### 8. Mode de soumission

Le mode de soumission retenu pour cette consultation est la *soumission en ligne*.

### 9. Caution de soumission

Chaque soumissionnaire devra joindre à ses pièces administratives, une caution de soumission établie par une banque ou un organisme financier agréés par le Ministère des Finances et dont la liste figure dans la pièce 13 du Dossier d'Appel d'Offres. Elle est valable jusqu'à trente (30) jours après la date initiale de validité des offres d'un montant de : *FCFA quatre cent soixante-deux mille (462 000)*.

L'absence de la caution de soumission délivrée par une banque de premier ordre ou un organisme financier de première catégorie autorisé par le Ministère chargé des Finances à émettre des cautions dans le cadre des marchés publics, entraînera le rejet pur et simple de l'offre. Une caution de soumission produite mais



n'ayant aucun rapport avec la consultation concernée est considérée comme absente. La caution de soumission présentée par un soumissionnaire au cours de la séance d'ouverture des plis est irrecevable

## 10. Consultation du Dossier d'Appel d'Offres

Le Dossier d'Appel d'Offres peut être consulté aux heures ouvrables à la porte N°232 sise au 2<sup>ème</sup> étage de l'Immeuble Ministériel N°2 à Yaoundé, dès publication du présent avis et la version électronique sur la plateforme COLEPS disponible aux adresses <http://www.marchepublics.cm> et <http://www.publiccontracts.cm>, dès publication du présent avis.

## 11. Acquisition du Dossier d'Appel d'Offres

Le Dossier d'Appel d'Offres peut être obtenu à la porte N°232 sise au 2<sup>ème</sup> étage de l'Immeuble Ministériel N°2 à Yaoundé, dès publication du présent avis, sur présentation de la quittance de versement d'une somme non remboursable FCFA cinquante-cinq mille (55 000), payée au Trésor Public.

Il est également possible d'obtenir la version électronique du DAO par téléchargement gratuit aux adresses sus indiquées. Toutefois, la soumission par voie électronique est conditionnée par le paiement des frais d'achat du DAO.

## 12. Remise des offres

Chaque offre rédigée en français ou en anglais dont l'original marqués comme tels, plus une offre financière témoin destinée à l'ARMP, devra parvenir en ligne sur la plateforme COLEPS, au plus tard le ~~7~~ **5 APRIL 2026** à 12 heures. Des copies de sauvegardes des offres enregistrées sur clé USB ou CD/DVD devra être remise sous pli scellé avec l'indication claire et lisible « copie de sauvegarde », dans les délais impartis, en plus de la mention ci-dessous :

**« AVIS D'APPEL D'OFFRES NATIONAL RESTREINT EN PROCEDURE D'URGENCE  
N°000001/AONR/MINDCAF/CIPM/2026 du 7 APR 2026  
POUR LA DENSIFICATION DES POINTS DU RESEAU GEODESIQUE NATIONAL UNIQUE  
DE REFERENCE ET MATERIALISE AU SOL DANS LES VILLES DE TIBATI, DIR ET  
MEIGANGA DANS LA REGION DE L'ADAMAOUA.  
A l'attention de Monsieur le Ministre des Domaines du Cadastre et des Affaires Foncières**


*A n'ouvrir qu'en séance de dépeuillement*

### N.B : Taille et format des fichiers

Pour la soumission en ligne, les tailles maximales des documents qui vont transiter sur la plateforme et constituant l'offre du soumissionnaire sont les suivantes :

- 5 MO pour l'Offre Administrative ;
- 15 MO pour l'Offre Technique ;
- 5 MO pour l'Offre Financière.

Les formats acceptés sont les suivants :



- Format PDF pour les documents textuels ;
- JPEG pour les images.

Le candidat veillera à utiliser des logiciels de compression afin de réduire éventuellement la taille des fichiers à transmettre.

### 13. Recevabilité des offres

Les pièces administratives, l'offre technique et l'offre financière doivent être placées dans des enveloppes différentes séparées et remises sous pli scellé. Seront irrecevables par le Maître d'Ouvrage:

- les plis portant les indications sur l'identité des soumissionnaires,
- les plis parvenus postérieurement aux dates et heures limites de dépôt.
- les plis sans indication de l'identité de l'Appel d'Offres ;
- les plis non-conformes au mode de soumission

Toute offre incomplète conformément aux prescriptions du Dossier d'Appel d'Offres sera déclarée irrecevable. Notamment l'absence de la caution de soumission délivrée par un organisme ou une institution financière agréée par le Ministre en charge des finances pour émettre les cautions dans le domaine des marchés publics ou le non-respect des modèles des pièces du Dossier d'Appel d'Offres, entraînera le rejet pur et simple de l'offre sans aucun recours. Une caution de soumission produite mais n'ayant aucun rapport avec la consultation concernée est considérée comme absente. La caution de soumission présentée par un soumissionnaire au cours de la séance d'ouverture des plis est irrecevable.


Il y a lieu de relever qu'en plus du nombre d'exemplaires de l'offre financière requis, le soumissionnaire est tenu de présenter un exemplaire de cette offre financière, dans une enveloppe scellée pour servir d'offre témoin marquée comme telle, et destinée à l'organisme chargé de la régulation des Marchés Publics pour conservation. Le défaut de présentation de cette offre témoin entraîne l'irrecevabilité de l'offre du candidat concerné, dès l'ouverture des plis par la Commission de Passation des Marchés.

### 14. Ouverture des plis

L'ouverture des plis sera effectuée en deux temps.

i) L'ouverture des offres administratives et des offres techniques aura lieu le **15 Avril 2026** à 13 heures, heure locale par la Commission Interne de Passation des Marchés auprès du MINDCAP, dans la salle de conférence sise au 2<sup>ème</sup> étage de l'Immeuble Ministériel N°2 à Yaoundé, porte N°235.

Chaque soumissionnaire peut assister à cette séance d'ouverture ou s'y faire représenter par une personne de son choix ayant une connaissance parfaite des offres.



ii) l'ouverture des offres financières des soumissionnaires retenus à l'issue de l'évaluation des offres techniques sera effectuée dès approbation du rapport d'évaluation technique

## 15. Critères d'évaluation

### 15.1 Critères éliminatoires

- pièces falsifiées ou fausses déclarations ;
- absence de la caution de la soumission, timbrée, accompagné du récépissé de la CDEC ou non-conformité de celle-ci à l'ouverture des plis ;
- absence ou non-conformité d'une pièce administrative après épuisement du délai réglementaire de 48 heures après l'ouverture des offres ;
- absence de la déclaration sur l'honneur par laquelle le soumissionnaire certifie n'avoir pas abandonné de marché au cours des trois (03) années (2023, 2024, 2025) et qu'il ne figure pas sur la liste des entreprises défaillantes ;
- note technique inférieure à 80 sur 100 des points ;
- absence d'une capacité financière d'au moins 15 millions de francs CFA ;
- absence d'un prix unitaire quantifié dans le BPU ;
- absence d'une offre financière témoin destiné à l'ARMP ;
- présence d'une information financière dans l'offre technique ou administrative ;
- absence de la charte d'intégrité datée et signée ;
- absence de la déclaration d'engagement au respect des clauses environnementales et sociales datée et signée ;
- non-conformité du mode de soumission ;
- non-respect du format de fichiers des offres (soumission en ligne) ;
- absence de la copie de sauvegarde en cas de dysfonctionnement de la plateforme COLEPS.

### 15.2. Critères essentiels


Le dossier technique sera évalué sur cent (100) points et selon les critères ci-après :

N°	Critères essentiels	Observation (nombre points)
1	Références du soumissionnaire	20
2	Références du personnel et disponibilité	30
3	Méthodologie et le planning d'exécution des travaux que de la formation conformes aux Termes de référence	20
4	Disponibilité du matériel et des équipements essentiels	20
5	Attestation de visite des sites signée sur l'honneur	10

***N.B :*** Seuls les candidats qui auront totalisé à l'issue de l'évaluation, une note technique au moins égale à quatre-vingt sur cent, seront qualifiés à l'ouverture de leurs offres financières.

Le consultant sera choisi par la méthode de sélection qualité – coût (mieux disant) conformément aux procédures décrites dans le présent DAO. Le marché sera attribué au soumissionnaire dont l'offre aura obtenu la note finale la plus élevée.

La note finale N sera calculée par la combinaison pondérée des notes techniques et financières suivant la formule ci-après :



$$N = 70\% \times \text{Note technique (Nt)} + 30\% \times \text{Note financière (Nf)}$$

La note financière (Nf) est obtenue de la façon suivante :

Soit Fm le montant de la proposition la moins disante, sa note financière sera prise égale à 100 points. Les notes des autres soumissionnaires calculées à partir de la note financière de la proposition la moins disante sera obtenue par la formule :

$$Nf = 100 \times (F/Fm)$$

Fm = le montant de la proposition la moins disante

F = le montant de la proposition considérée

Le soumissionnaire présentant la note finale la plus élevée sera déclaré adjudicataire du marché.

## 16. Attribution

Le Maître d'Ouvrage attribuera le Marché au soumissionnaire dont l'offre a été reconnue conforme pour l'essentiel au Dossier d'Appel d'offres et qui dispose des capacités techniques et financières requises pour exécuter le marché de façon satisfaisante et dont l'offre a été évaluée la mieux disante, en incluant le cas échéant les rabais proposés.

## 17. Durée de validité des offres

Les soumissionnaires restent engagés par leur offre pendant *90 jours* à partir de la date limite initiale fixée pour la remise des offres.


## 18. Renseignements complémentaires

Les renseignements complémentaires peuvent être obtenus aux heures ouvrables à la porte N°232 sise au 2ème étage de l'Immeuble Ministériel N°2 à Yaoundé ou en ligne sur la plateforme COLEPS aux adresses : <http://www.marchépublics.cm> et <http://www.publiccontracts.cm>.

## 19. Lutte contre la corruption et les mauvaises pratiques

Pour toute dénonciation pour des pratiques, faits ou actes de corruption, bien vouloir appeler la CONAC au numéro 1517, l'Autorité chargée des Marchés Publics (MINMAP) (SMS ou appel) aux numéros : (+237) 673 20 57 25 et 699 37 07 48,

Yaoundé, le 17 AVR 2026



### Ampliations

- MINMAP (pour suivi)
- ARMP (pour publication)
- CIPNMBNDCAF (pour information)
- Aftchage (pour information)
- Service des Marchés Publics (pour archivage)

**RESTRICTED NATIONAL  
INVITATION TO TENDER, IN EMERGENCY PROCEDURE  
NO.000001/RNIT/MINDCAF/CIPM/2026 OF 17 AVR 2026 FOR THE  
DENSIFICATION OF POINTS OF THE SINGLE NATIONAL REFERENCE GEODETIC  
NETWORK AND MATERIALIZED ON THE GROUND IN THE CITIES OF TIBATI, DIR  
AND MEIGANGA IN THE ADAMAOUA REGION.**

**Financing:** MINDCAF PIB

**Financial year:** 2026

**Head:** 60 37 380 0 32000004 0411 524418

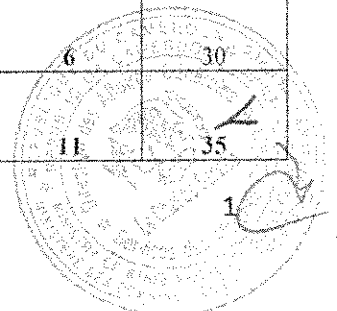
**1. Subject of the invitation to tender**

The Minister of State Property, Surveys and Land Tenure, Contracting Authority, launches a restricted national invitation to tender, in emergency procedure for the Densification of the Points of the Unique National Geodetic Reference Network and Materialised on the ground in the town of Tibati, Dir and Meiganga in the Adamaoua region.

**2. Nature of services**

The project as a whole includes the following works::

<b>DENSIFICATION OF THE POINTS OF THE UNIQUE NATIONAL GEODETIC REFERENCE NETWORK</b>					
N°	DESIGNATION OF WORKS	UNITE	Qté		
<b>0</b>	<b>PREPARATORY WORKS</b>				
0.1	Research, collection and analysis of documents	site	03		
0.2	Reconnaissance mission	site	03		
0.3	Preliminary design	map	03		
<b>1</b>	<b>TRAVAUX DE TERRAIN</b>				
			ville de Tibati	ville de Dir	ville de Meiganga
1.1	Manufacturing of the terminals, including formwork and all related work (15 basic markers and 51 densification markers)	terminal	30	6	30
1.2	Installation of the terminals, including formwork and all related work (15 basic markers and 51 densification markers)	terminal	30	6	30
1.3	Manufacturing and installation of the terminal protection grids and inscription of text on the protective grids (15 basic markers and 51 densification markers)	terminal	30	6	30
1.4	Drawing of oriented location sketches (at least 3 distances will be measured from fixed points: wall corner, post, tall tree, etc.) and oriented photography of the points	Point	35	11	35

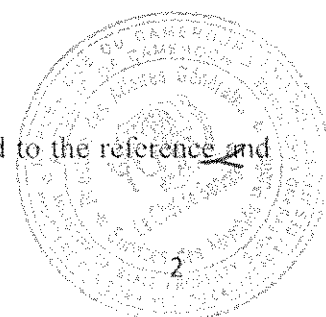



1.5	GPS observations of the terminals, including the preparation of observation sheets	terminal	30	6	30
1.6	Observation of points at the Total Station (inaccessible elevated points: church steeples, mosque minarets, antennas, water tower manholes, etc.) and includes the preparation of field notebooks	Point	5	5	5
1.7	Attachment to the CGM11 geoid model	Point	35	11	35
1.8	Control and calibration of the equipment topographic surveys, including the creation of control and calibration sheets	Device	5	5	5
<b>II</b>	<b>TRAVAUX DE BUREAU</b>				
2.1	Production of raw GPS data in GPS manufacturer and RINEX (Receiver Independent Exchange) formats	Report	1	1	1
2.2	Calculation of coordinates of points observed using GPS and production of related reports (observation, GNSS loop closure, summary and detailed adjustment, etc.)	terminal	30	6	30
2.3	Calculation of coordinates of points observed at the total station (inaccessible high points: church steeples, mosque minarets, antennas, water tower manholes, etc.) and production of related reports (geobase listing, calculation report, etc.)	Point	5	5	5
2.4	Calculation of orthometric heights from the CGM11 geoid model	Point	35	11	35
2.5	Drawing of data sheets	Point	35	11	35
2.6	Creation of maps by city	map	1	1	1
2.7	Drafting of the final report	Rapport	1	1	1
2.8	Saving, duplicating, and reproducing of final documents	Document	10	10	10
<b>III</b>	<b>TRAINING</b>				
3.1	Training, by the relevant department, on the use of technical equipment (GPS receiver, total station, etc.)	H/J		5	
3.2	Training, by the relevant department, on data processing using application software for downloading and processing GNSS data	H/J		5	
3.3	Preparation of the training report, including attendance sheets and copies of training completion certificates, by the relevant department	Report		1	

The sixty-six (66) new inter-visibility points of the national geodetic network to be densified are distributed as follows:

Tibati (30) points; Dir (6) points; Meiganga (30) points;

These points must be evenly distributed in each of the cities concerned and connected to the reference and baseline networks.





Each bidder shall include in his administrative documents, a hand-endorsed bid bond issued by a first-rate banking institution authorised to issue bonds for public contracts, approved by the Ministry in charge of Finance and whose list is found in document 13 of the Tender File, of an amount of *four hundred and sixty-two thousand (462 000) FCFA*, valid up to thirty (30) days beyond the date of validity of bids. The absence of the bid bond issued by a first-rate bank or financial body of first category authorised by the Minister in charge of Finance to issue bonds for public contracts shall lead to the immediate rejection of the offer. A bid bond submitted but that does not have any relation with the consultation concerned shall be considered as absent. The bid bond presented by a tenderer at the bid opening session shall not be accepted.

### 9. Bid bond

8. **Submission method**  
The submission method chosen for this consultation is **online submission**.

7. **Financing**  
The services which form the subject of this quotation request are financed by the MINDCAF Public Investment Budget - Financial year 2026, Head : 60 37 380 0 32000004 0411 524418.

No	Names of pre-qualified enterprises	Adresse
1	POLYGONE SARL	BP : 33872 Yaoundé, Tél : (237) 696 564 095 E-mail : polygone_sarl@yahoo.fr
2	ENGINEERING PROVIDER	BP 34743: Yaoundé, Tél : (237) 677 12 73 27 E-mail : esp_engtic@yahoo.fr
3	A.T.E.C.S.	BP : 34807 Yaoundé, Tél : (237) 677 289 728, E-mail : masseymarieptierre@gmail.com

Participation in this call for tenders is open to candidates on the following shortlists:

### 6. Participation and origin

5. **Estimated cost**  
The estimated cost of this service is forty-six million two hundred thousand (46,200,000) ATI FCFA.

The place of delivery is the Adamaoua region.

4. **Provisional deadline and place of delivery**  
The duration of the assignment is six (06) months, starting from the date of notification of the service order.

3. **Division into lots :**  
The services covered by this Invitation to Tender are in one (01) single Lot.

## 10. Consultation of tender file

The hard copy of the file may be consulted free of during working hours at door No. 232 located on the 2<sup>nd</sup> floor of the Ministerial Building No.2 in Yaoundé.

The soft copy can be consulted on COLEPS' platforms <http://www.marchespublics.cm> and <http://www.publiccontracts.cm> at the ARMP website ([www.arpmp.cm](http://www.arpmp.cm)).

## 11. Acquisition of tender file

The file can be obtained at door No.232 located on the 2<sup>nd</sup> floor of the Ministerial Building No.2 in Yaoundé, upon publication of this notice, upon presentation of the receipt of payment of a non-refundable sum of FCFA fifty-five thousand (55 000) FCFA paid to the Treasury.

It is also possible to obtain the electronic version of the file by downloading it free of charge from the addresses indicated above for electronic version. However, electronic submission shall be subject to the payment of TF purchase fees.

## 12. Submission of bids

Each tender, drawn up in French or English copies marked as such plus a sample financial offer destined for ARMP, must be received online on the COLEPS platform, no later than 12 pm on 5 APRIL 2026. A back-up copy of the offer recorded on a USB key or CD/DVD must be submitted in a sealed envelope clearly and legibly marked "back-up copy", by the deadline, in addition to the following mention:

***"RESTRICTED NATIONAL INVITATION TO TENDER IN EMERGENCY PROCEDURE N° 000001/RNIT/MINDCAF/CIPM/2026 OF 7 APR 2026 FOR THE DENSIFICATION OF POINTS OF THE SINGLE NATIONAL REFERENCE GEODETIC NETWORK AND MATERIALIZED ON THE GROUND IN THE CITIES OF TIBATI, DIR AND MEIGANGA IN THE ADAMAOUA REGION.***

*To be opened at the tender evaluation session"*

### **NB: File size and format**

For online submission, the maximum sizes of the documents that will transit on the platform and constitute the tenderer's offer are as follows:

- 5 MB for the Administrative Offer;
- 15 MB for the Technical Offer;
- 5 MB for the Financial Offer.

The following formats are accepted:

- PDF format for text documents;
- JPEG for images.

Applicants may use compression software to reduce the size of the files to be sent.



### 13. Admissibility of bids

Administrative documents and technical and financial bids must be submitted in different and separate sealed envelopes.

The following shall be inadmissible by the Project Owner: -

- Bids revealing the identity of the bidder;
- Bids received after the date and time for submission;
- Bids with indication on the identity of the invitation to tender;
- Bids non-compliant with the bidding method.

Any incomplete offer in accordance with the requirements of the tender documents shall be declared inadmissible. In particular, the absence of a bid bond issued by a first-rate body or financial institution approved by the Minister in charge of finance to issue bonds in the field of public contracts or failure to comply with the model documents in the tender documents shall result in the outright rejection of the tender without any appeal. A bid bond produced but having no connection with the consultation concerned is considered to be absent. A bid bond submitted by a tenderer during the tender opening session is inadmissible.

It should be noted that, in addition to the number of copies of the financial bid required, the tenderer shall submit one copy of this financial bid in a sealed envelope to serve as a sample offer, marked as such and intended for the body responsible for regulating public contracts for safekeeping. Failure to submit this sample bid will result in the inadmissibility of the bid of the candidate concerned, as soon as the bids are opened by the Tenders Board.

### 14. Opening of bids

The bids shall be opened in two phases:

i) Administrative and technical bids, shall be opened on the 15 APR 2026 at 1pm, in the conference room located on the 2nd floor of the Ministerial Building No.2 in Yaoundé, door N°235.

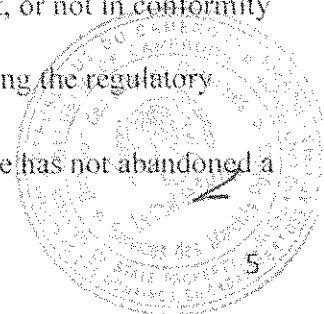
Only bidders can attend or be duly represented by a person of their choice.

ii) Opening of financial offers of successful tenderers after the technical evaluation, shall be done upon approval technical evaluation report.

### 15. Evaluation criteria

#### 15.1. Eliminary criteria

- falsified documents or false statements;
- absence of the bid bond, stamped and accompanied by the CDEC receipt, or not in conformity upon opening of bids;
- absence or non-compliance of an administrative document after exhausting the regulatory deadline of 48 hours after the opening of bids;
- absence of the declaration of honor by which the tenderer certifies that he has not abandoned a contract during the three (03) years (2023, 2024, 2025).



The tenderer with the highest final score will be declared the winner of the contract.

F = the amount of the proposal under consideration

F<sub>m</sub> = the amount of the lowest bid

$$NF = 100 \times (F_m/F)$$

calculated from the lowest bidder financial score will be obtained by the formula:

If F<sub>m</sub> is the lowest bid amount, the financial score will be equal to 100 points. The scores of other bidders

The financial score (NF) is obtained as follows:

$$N = 70\% \times \text{Technical score (NT)} + 30\% \times \text{Financial score (NF)}$$

following formula:

Final grade N will be calculated by the weighted combination of technical and financial notes in the

obtained the highest final score.

The consultant will be chosen by the quality - cost selection methodology (best described) in accordance with the procedures described in this Tender file. The contract will be awarded to the tenderer whose tender has

*N.B: Only candidates who have totaled at the end of the evaluation a technical score of not less than 80/100 will be qualified for the opening and examination of their financial offers*

N°	Essential criteria	Observation (nombre de points)
1	Bidder's References	20
2	Staff References and Availability	30
3	Methodology and work execution schedule, including training, in accordance with the Terms of Reference	20
4	Availability of Essential Materials and Equipment	20
5	Signed declaration of site visit	10

The essential criteria will relate to the headings below:

### 15.2. Essential criteria

- absence of a financial capacity of at least 15 million CFA francs;
- technical score below 80 out of 100 points;
- absence of a quantified unit price in the BPU or DQE;
- absence of a sample financial offer intended for ARMP;
- presence of financial information in the technical or administrative offer;
- absence of a dated and signed integrity charter;
- absence of a dated and signed declaration of commitment to environmental and social clauses;
- non-compliance with the submission method;
- non-compliance with the tender file format (online submission);
- absence of the backup copy in the event of malfunction of the COLEPS platform.



## 16. Award

The Contracting Authority shall award the Contract to the tenderer whose tender has been found to be substantially in conformity with the tender file and which has the technical and financial capacity to perform the Contract satisfactorily and whose offer has been rated the lowest, including, where appropriate, the discounts offered.

## 17. Period of validity of bids

Bidders shall remain committed by their bids for *90 days* from the initial deadline set for the submission of bids.

## 18. Further information

Additional information can be obtained during working hours at room No.232 located on the 2<sup>nd</sup> floor of the Ministerial Building No.2 in Yaoundé or online on the COLEPS platform at the following addresses: <http://www.marchepublics.cm> and <http://www.publiccontracts.cm>.

## 19. Fight against corruption and malpractices

To report corrupt practices, facts or acts, please call CONAC on 1517, the Authority in Charge of Public Contracts (MINMAP) (SMS or call) on (+237) 673 20 57 25 and 699 37 07 48, ARMP.

Yaoundé, le

**17 AVR 2026**



### Copies to:

- MINMAP
- PCRA
- MINUCAF
- Chairperson FFB/MINUCAF
- Notice boards